


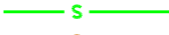




Jõgeva maakond, Jõgeva vald. Kaarepere küla, 14204 Kaarepere–Palamuse tee  
 Katastritunnus: 57801:001:1101, registriosa nr.6017950  
 Teostusjoonis nr 12170T, Kirjanurk OÜ "ELA099 ümbertõstmine"  
 PARI ID:

-  Isikliku kasutusõiguse ala ca 618m<sup>2</sup> Kokku ca 3060m<sup>2</sup>
-  Lepingu objektiks oleva kinnistu piir
-  Kinnistu piir
-  Ümbertõstetud sidekanalisatsioon (sidemaakaabel, mikrotorustik kaitsetorus)
-  Olemasolev sidetrass
-  Maha jäätud sidekanal